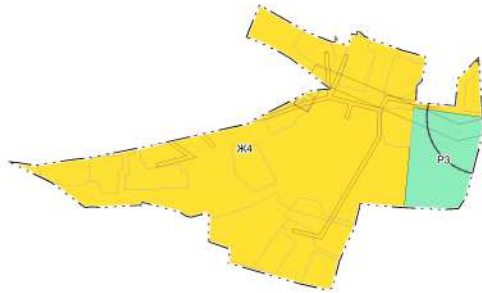


ПРАВИЛА ЗЕМЛЕПОЛЬЗОВАНИЯ И ЗАСТРОЙКИ ДОБРЯНСКОГО ГОРОДСКОГО ОКРУГА ПЕРМСКОГО КРАЯ



**Карта градостроительного зонирования
М 1:5 000**

д. Королево




УСЛОВНЫЕ ОБОЗНАЧЕНИЯ

ГРАНИЦЫ

-  – границы населённых пунктов
-  – границы земельного участка, сведения о котором занесены в ЕГРН



ОХРАННАЯ ЗОНА ИНЖЕНЕРНЫХ КОММУНИКАЦИЙ

-  – охранный зона объектов электросетевого хозяйства (вдоль линий электропередачи, вокруг подстанций)

ИНЫЕ ЗОНЫ С ОСОБЫМИ УСЛОВИЯМИ ИСПОЛЬЗОВАНИЯ

-  – придорожная полоса

ТЕРРИТОРИАЛЬНЫЕ ЗОНЫ

-  Ж4 – зона застройки индивидуальными жилыми домами
-  РЗ – иные зоны

						ПЗЗ			
						Администрация Добрянского городского округа Пермского края			
Изм.	Кол.уч.	Лист	Надк.	Подпись	Дата	Правила землепользования и застройки Добрянского городского округа Пермского края	Стадия	Лист	Листов
Директор:	Бельгий						П	2,39	
						Карта градостроительного зонирования М 1:5000			

Согласование:	
дата, № подл.	
подпись и дата	
дата, № подл.	
подпись и дата	
дата, № подл.	
подпись и дата	
дата, № подл.	
подпись и дата	